

# Maroilles : Circuit des Renoncules



## Randonnée Pédestre

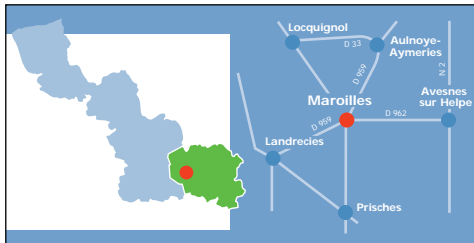
Circuit : 9 km

Durée environ : 2 h 15

Carte IGN : 2707 OUEST

**Avis du randonneur :** Parcours sans difficulté au cœur de la bocage. Les chemins de terre et les petites routes, ponctués de chapelles, serpentent au travers des pâturages de la Thiérache. C'est aussi l'occasion de découvrir les bâtiments - vestiges de l'ancienne abbaye. En période humide, se chauffer en conséquence.

Le maroilles, fromage de vache, est dit le "plus fin des fromages forts". Cette antonymie définit bien cette région où vous attendent la force de sa ruralité bocagère et forestière, et la finesse de ses richesses historiques. Abbayes, fermes typiques, chapelles en pierre bleue, moulins à eau vont stimuler votre imagination parmi forêts, marais, cultures et canaux. **La Forêt de Mormal** (la plus importante du Nord, 9 129 ha, 57 km de route, 90 km de périmètre) est entièrement située sur le territoire de **Locquignol**, ex-pavillon de chasse du Comte de Hainaut.



**Maroilles** possède un riche patrimoine : **l'Abbaye de Maroilles** fut fondée en 652 par Chonebert, Comte de Famars de la Cour de Dagobert et par Saint-Humbert, qui en fut le premier Abbé. Malgré les multiples destructions, elle reste très longtemps l'une des plus prospères du Hainaut. Mais sa richesse engendre la haine et la convoitise de ses proches : les habitants des villages voisins l'envahissent, la dévastent et la pillent le 28 juillet 1789 et elle fut déclarée "bien national" en 1791. Parmi les vestiges, vous pouvez encore visiter la loge du gardien, le quartier des hôtes, la grange, le portail et le moulin. (La mairie est un ancien échevinage de 1704). L'Eglise Saint-Humbert est à découvrir (les tableaux, le maître-autel, les boiseries du choeur, et les anciennes orgues de l'abbaye qui datent de 1735). Tous les environs sont marqués par l'abbaye. Quant au fromage, de nombreux rois l'appréciaient : ne manquez pas de le goûter! **Noyelles-sur-Sambre** est l'un des 4 villages de la "terre de Saint-Humbert". Le site du château-fort de Sassogne (XII<sup>ème</sup> siècle) existe toujours. Voir également le Manoir de Renaud-Folie pour les restes de la maison forte (XV<sup>ème</sup> siècle) et l'église. **Le Grand-Fayt** : on visite son moulin à eau, la motte du château et son église (clocher avec narthex, boiseries et maître-autel). **Petit-Fayt** s'appelait



autrefois : Fayt-la-Ville. Son église bâtie en 1650 fut agrandie en 1718 par l'adjonction de nefs latérales. Voir, découvrir mais aussi ressentir, sentir, goûter. Voilà les mots clefs de votre découverte. Bonnes Balades!

## Activités et curiosités :

à Maroilles :

- Ferme du Verger Pilote fabrication et visite des caves de fromage (03 27 84 71 10)
- Cave de l'Abbaye : affinage et dégustation (03 27 77 11 60)
- Grange Dimière, site du Moulin et du Gouffre (03 27 84 74 18)

## Hébergement :

- **Gîtes** : gîtes ruraux à Maroilles, Sassegny, Petit-Fayt et Preux-au-Bois; chambres d'hôtes et gîtes de groupes à Maroilles (03 20 14 93 93 ou 3615 Gîtes de France)
- **Campings** : à Grand Fayt, Locquignol, Maroilles, Preux-au-Bois et Prisches

## Renseignements :

Office de Tourisme d'Avesnes-sur-Helpe (03 27 56 57 20)  
Syndicat d'Initiative de Maroilles (03 27 84 72 33)

## Renseignements complémentaires :

Comité Départemental du Tourisme du Nord  
6, rue Gauthier de Châtillon - B.P. 1232  
59013 Lille Cedex (03 20 57 59 59)

## Contact technique :

Pour signaler un défaut (fléchage, difficulté, anomalie) ou suggérer une amélioration (circuit ou dépliant), contacter le Conseil Général du Nord, Direction de l'Environnement - Hôtel des Services - 59047 Lille Cedex (03 20 63 53 89)

**Conseil Général du Nord  
C'est notre nature !**

Par nature, le Conseil Général du Nord crée des circuits de randonnées pour chacun d'entre nous et protège les espaces naturels sensibles. Mais sa nature le porte à se préoccuper plus encore, et pour l'avenir, de notre cadre de vie, en association avec toutes les institutions concernées, qu'elles soient touristiques, techniques ou agricoles... C'est grâce à cette concertation menée par le Conseil Général que les efforts de chacun permettent de mieux préserver notre environnement.

Nous sommes tous concernés. Parce que C'est Notre Nature !

**Conseil Général du Nord, agir pour tous c'est d'abord s'occuper de chacun.**

## CIRCUIT DES RENONCULES

Départ pour 9 km. 2 h 15

Départ, près du Syndicat d'Initiative de Maroilles.

**1** Prenez la ruelle pavée près du bâtiment du Frère Portier : Cour de l'Abbaye. Un plan permet la visite du site. A droite, les bâtiments : petit comptoir, grand comptoir puis la grange (1735) devenue Maison du Parc. En face, la maison des hôtes. Avant de descendre l'escalier dit "du Vert de Gris" vers le moulin, beau plan d'eau en contrebas. Passez le pont des Vannes (le moulin date de 1575). Une turbine fournissait encore l'électricité au village et à la manufacture entre les deux guerres.

**2** Place de la "Basse Maroilles", continuez tout droit en montant le che-

min de Cerfmont : la légende veut que Saint Humbert y protégea sous son manteau un cerf traqué par les chasseurs.

**3** Après avoir traversé toute la "Basse Maroilles", prenez le chemin du Quemineau. Vous aurez sur le village et sur le bocage Maroillais un magnifique point de vue.

**4** A la D 959, sur la gauche se trouve la ferme Verger Pilote (producteur de Maroilles, visites possibles), descendez à droite sur 100 mètres et prenez à gauche le chemin du Cruquet.

**5** Après une longue traversée de nos belles pâtures, chemin faisant, sur fond de Forêt de Mormal, vous apercevez l'Ecluse des Etoiques sur la

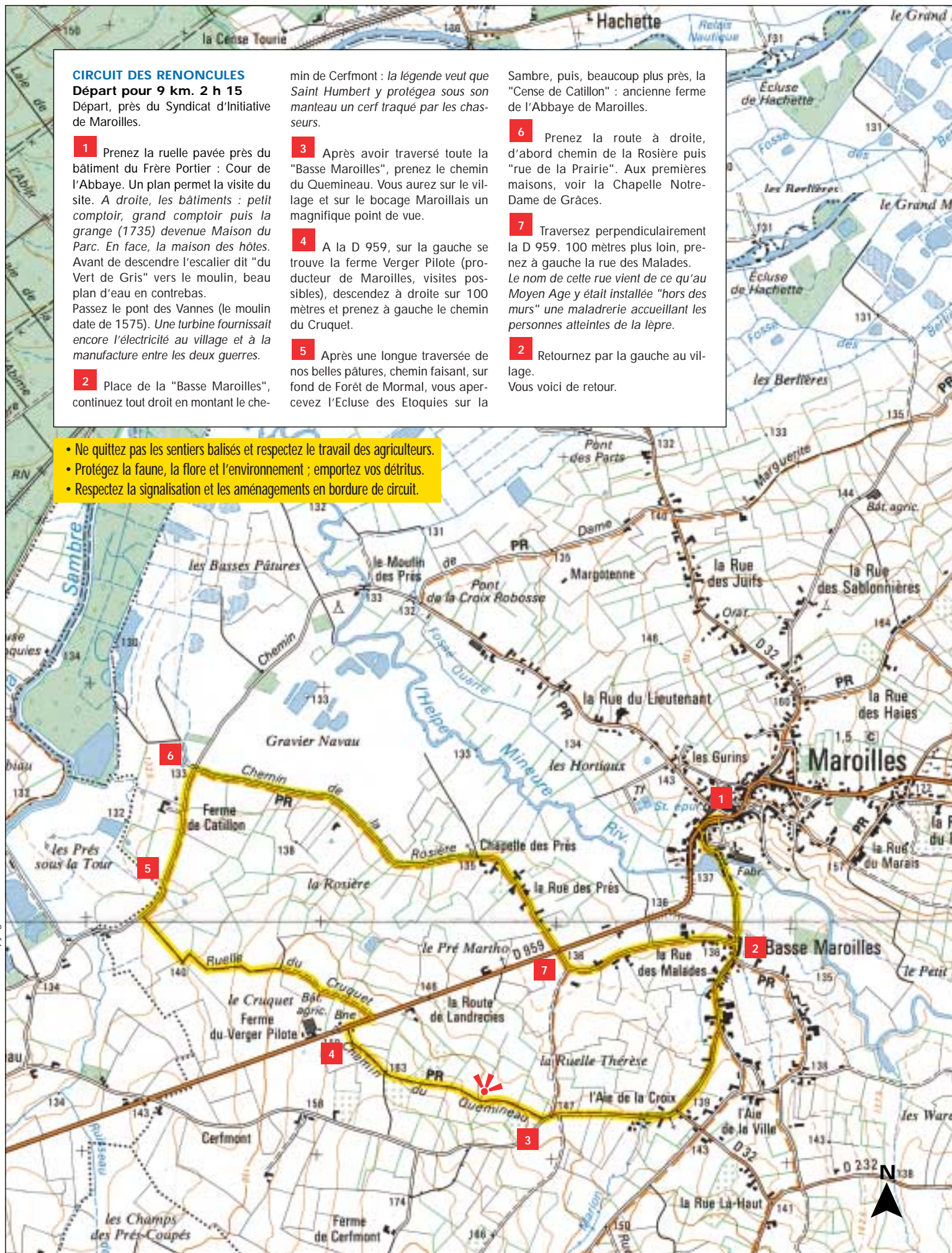
Sambre, puis, beaucoup plus près, la "Cense de Catillon" : ancienne ferme de l'Abbaye de Maroilles.

**6** Prenez la route à droite, d'abord chemin de la Rosière puis "rue de la Prairie". Aux premières maisons, voir la Chapelle Notre-Dame de Grâces.


**7** Traversez perpendiculairement la D 959. 100 mètres plus loin, prenez à gauche la rue des Malades. Le nom de cette rue vient de ce qu'au Moyen Age y était installée "hors des murs" une maladrerie accueillant les personnes atteintes de la lèpre.

**2** Retournez par la gauche au village. Vous voici de retour.

- Ne quittez pas les sentiers balisés et respectez le travail des agriculteurs.
- Protégez la faune, la flore et l'environnement ; emportez vos déchets.
- Respectez la signalisation et les aménagements en bordure de circuit.



Circuit des Renoncules


9 Km, 2 h 15 Balisage : 



Continuité d'itinéraire  
Mauvaise direction



Changement de direction

Echelle : 

Document réalisé avec le concours du Syndicat d'Initiative de Maroilles et de l'AD RANDO.



Conseil Général du Nord, agir pour tous c'est d'abord s'occuper de chacun.